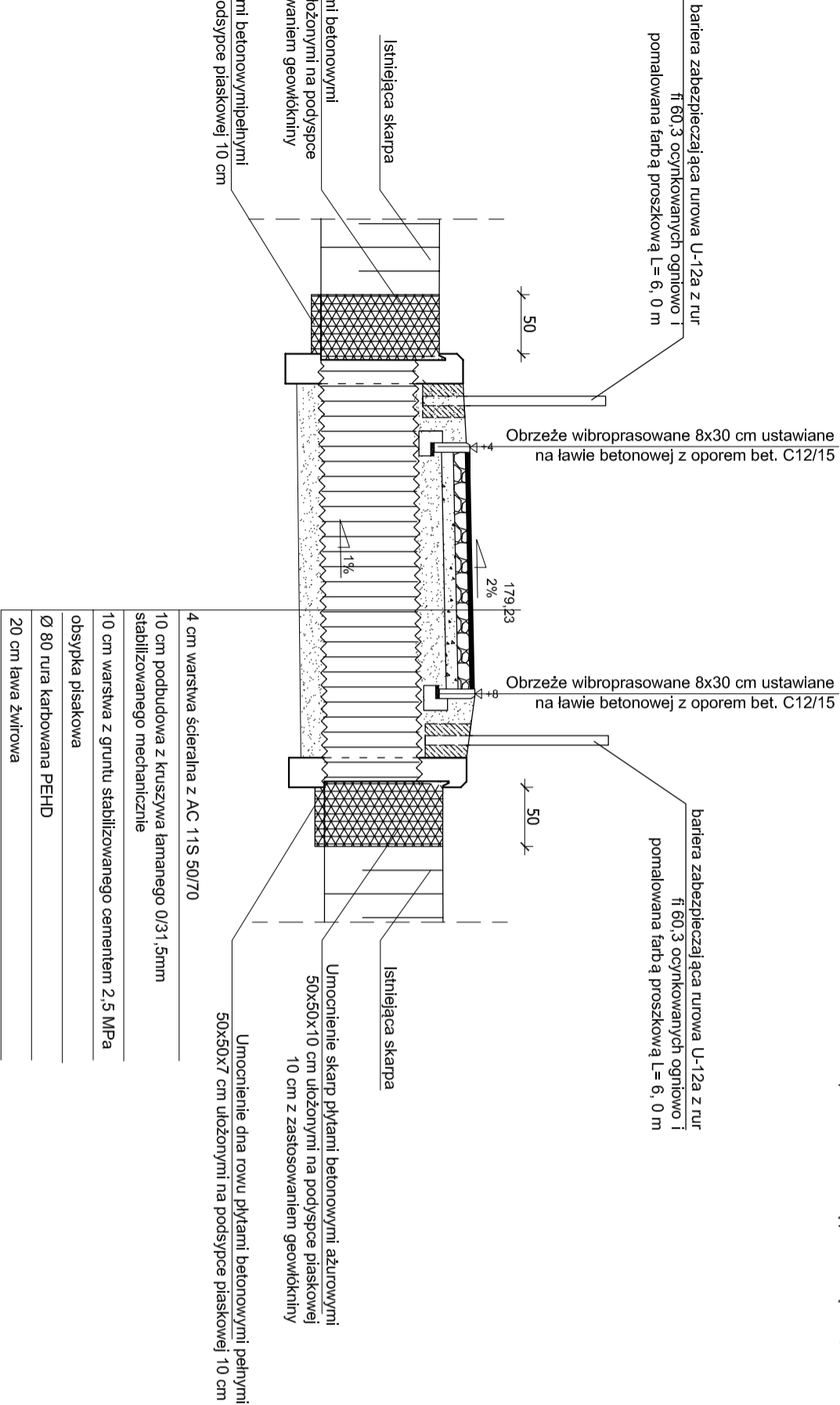
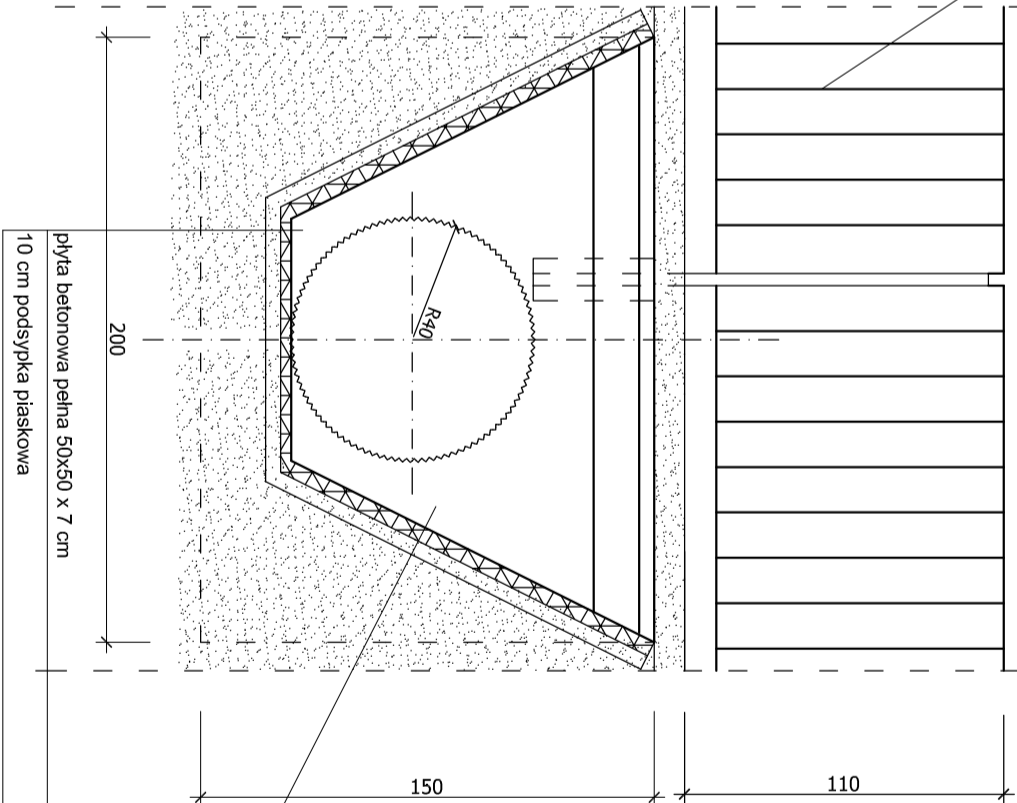


# PRZEKRÓJ NORMALNY - ŚCIEŻKA ROWEROWA

km 01+386.00  
km 02+714.44



WIDOK Z PRZODU  
Skala 1:25



## PRZEKRÓJ POPRZECZNY

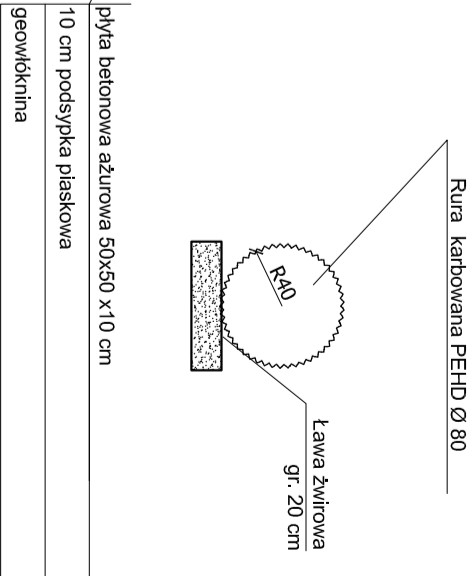


TABELA ZESTAWIENIA PRZEPUSTÓW DROGOWYCH						
Płkietaż [km]	Strona wlotu/wylotu [L/P]	Rzędna wlotu [m n.p.m.]	Rzędna wylotu [m n.p.m.]	Spadek podłużny [%]	Długość przepustu [m]	Średnica przepustu [cm]
01+386.00	P/L	178.12	178.08	1.0	4.10	ø 80
02+714.44	P/L	186.83	186.80	1.0	3.10	ø 80

BIURO USŁUG PROJEKTOWYCH		AZ - PRO Tomaszów Maz. 97-200 ul. Spalska 112	
OBIEKT ADRES	Rozbudowa drogi powiatowej nr 3547W Ilża - Antoniów wraz z budową ścieżki rowerowej.		
TREŚĆ	PRZEKRÓJ NORMALNY-ŚCIEŻKA ROWEROWA		
OPRACOWANIE WYKONALI	Imię i nazwisko, zakres opracowania	Nr ewid. upr. bud.	Podpis
	mgr inż. Bohdan Przyjemski	115/99/MŁ	
	inż. Wiesław Jezłowski SPRAWDZIŁ	Asystent proj.	
	mgr inż. Paweł Łaskiewicz	SWK/0048/POOD/13	
Skala: 1:50	Data: 02.2017	Nr rys K12	